

¡Nuevo sitio web de Gestión Catastral!


Aquí te explicamos cómo realizar **tus trámites catastrales en línea.**

1

Ingresa a la página rionegro.gov.co

Buscar aquí...

[Inicio](#) [Mi Municipio](#) [Nuestra Alcaldía](#) [Atención al Ciudadano](#) [Trámites y Servicios](#) [Organismos](#) [Transparencia](#)



2

Dar clic en **atención al ciudadano**

Información de Interés

[Calendario](#)

[Avisos, Notificaciones y Citaciones](#)

[Niños, Niñas y Adolescentes](#)

[Preguntas Frecuentes](#)

[Glosario](#)


[Convocatorias](#)

[Carta de Trato Digno al Ciudadano](#)

[Pagos en Línea](#)

[JUNTOS](#)

[Gestión Catastral](#)



3

Dar clic en **Gestión Catastral**





POT
Plan de Ordenamiento
Territorial



Gestión
Catastral



M.GEORIO
Modelo Geográfico
de Rionegro

Inicio / Organismos / Secretaría de Planeacion / Gestión Catastral

Secretaría de Planeacion

- Normas Secretaría de Planeación
- Normatividad de Planeacion
- Red Geodésica Municipal
- Directorio de Secretaría de Planeacion
- Plan de Ordenamiento Territorial
- **Gestión Catastral**

Gestión Catastral

La Gestión Catastral consiste en recopilar la información territorial correspondiente al catastro y la estratificación, buscando mantener información actualizada y coherente con la realidad actual del territorio y sus habitantes. Esta información estará a disposición de la comunidad, la administración y partes interesadas, con el fin de ser utilizada para la elaboración de planes, proyectos y políticas públicas.

Lo anterior se logra con una inspección visual en campo y también a través de imágenes, integración de registros o métodos colaborativos, donde se puede evidenciar los continuos cambios del sector inmobiliario. Además, cuenta con el uso de herramientas tecnológicas para la consecución, modificación, mantenimiento y custodia la información.

4 **Acceder a Servicios**

Servicios:

▶ Certificado Plano Catastral

▶ Certificado Posesión de Bienes


▶ Certificado Ficha Predial





5

Iniciar sesión
Nota: Si no lo tienes, debes crearlo



Bienvenidos al portal web de Gestión Catastral - Servicio al ciudadano

La Oficina virtual Gestión Catastral, a través de su portal web, ofrece al ciudadano los servicios de generación de certificados en línea, realizando el pago por medio de pasarela de pagos electrónicos. Para la expedición de certificados que tiene convenio la entidad de pagos electrónicos.

6


Selecciona el trámite que deseas realizar



Certificado de Posesión de Bienes

Obtenga su certificado y acreditación de posesión de sus bienes.



Consultar



Ficha Predial

Descargue la verificación del valor catastral determinado para su predio.


Consultar



Certificado de Plano Catastral

Consulte la información de su predio como propietario.

Consultar



7

Dar clic Consultar

8

Diligenciar los datos requeridos

Tipo Documento de Identidad*

CEDULA DE CIUDADANIA

Documento de Identidad*

Nombres*

Apellidos*

Informacion del Comprador

Nombres*

Apellidos*

Correo Electronico*

Tipo Documento de Identidad*

Seleccione un tipo de documento

9
Clic pago en línea o descarga la factura física para pagar en sucursal

Valor a Pagar*

32700

Pago en línea

Cancelar

Descargar
factura

*Si realizas el pago con tu factura física en la sucursal bancaria, el certificado se verá reflejado entre 1 y 2 días hábiles.



Si realizas el pago en línea, el certificado será enviado a tu correo o lo puedes visualizar en la opción de histórico de certificados.

Hno Factura	Valor	Consecutivo	Tipo de Certificado	Vigencia	Estado	Descargar
2022000130185	\$32.700.00	18267	Certificado de [redacted]	90 Dias	INICIAL	
2022000046818	\$32.700.00	18284	Certificado de Posesion de Bienes	90 Dias	INICIAL	
2022000133813	\$200.00	17464	Certificado de Ficha Predial	90 Dias	APROBADO	

Ya puedes descargar tu certificado, igualmente puedes hacerlo desde el correo electrónico asociado al usuario